

# BOLLETTINO ACQUISTI - VENDITE N. 12/2024

## AREE PER INIZIATIVE IMMOBILIARI

### ACQUISTO, INTERVENTI E VENDITA

#### AREE PER SVILUPPO IMMOBILIARE E EDIFICI

#### PROPOSTE DI ACQUISTO

#### PER INIZIATIVA DEI PRIVATI

##### A.A.01 – AREE EDIFICABILI IN ZONA DI MONZA E BRIANZA

Si cercano aree fabbricabili o interi edifici da recuperare con destinazione residenziale di max 1500 mq di Slp localizzati in Monza, Lissone, Muggiò, Nova Milanese, Desio, Seregno, Varedo e Cesano Maderno.

#### RICERCA DI IMPRESE PER INTERVENTO EDILIZIO

##### A.A.02 – CONCOREZZO (MB) – RICERCA DI IMPRESE PER LO SVILUPPO DI UN INTERVENTO EDILIZIO

Si ricercano aziende nel territorio di Monza e Brianza che siano interessate a contribuire con il proprio operato alla realizzazione di un padiglione rientrante in un progetto, denominato AUT Evolution, che si svilupperà su un'area di 6.000 mq confiscata alla criminalità organizzata e concessa per 30 anni dal Comune di Concorezzo all'Associazione onlus Cascina San Vincenzo. L'Ufficio Tecnico del Comune ha già definito come istruire la pratica e l'ipotesi di lavoro prevede un permesso di costruire in convenzione.

Ciò permetterà di avviare il cantiere verosimilmente a marzo 2025.

È in via di definizione l'accordo per acquisire il padiglione ex Expo dell'Equador e abbiamo già definito con un'azienda che svolge l'attività di carpenteria l'ampliamento e la messa in opera della parte strutturale interamente in acciaio.

Al fine di poter portare a compimento il progetto, si ritiene utile focalizzare l'attenzione su **imprese interessate alla realizzazione delle fondazioni del padiglione** (la stima del lavoro è di circa 130 mila euro) ricordando che (come già stanno scegliendo di fare altre imprese) visto il carattere sociale dell'opera e la visibilità che la partecipazione alla sua realizzazione darà, di poter procedere alla donazione di una parte del valore dell'opera (la donazione ad una onlus è interamente recuperabile dall'azienda fino a 70 mila euro come da circolare 39/e del 19/8/2005 dell'Agenzia delle Entrate ).



Si invitano gli interessati a contribuire allo sviluppo del progetto e ad avere ulteriori informazioni a contattarci, in modo da ricevere la documentazione disponibile e poter poi contattare i referenti che hanno proposto l'iniziativa.

## PROPOSTE DI VENDITA

### PER INIZIATIVA DEI PRIVATI

#### V.E.043 – INVERUNO (MI) - VENDITA AREA RESIDENZIALE EDIFICABILE

Si propone in vendita, nella zona ovest della Città metropolitana di Milano, un'area fabbricabile residenziale, sita a Inveruno, in zona centrale, con superficie territoriale di 14.000 mq e 6.000 mq di superficie lorda edificabile, corrispondente a un volume di circa 20.000 mc. Trattativa riservata.

#### V.E.037 – SEGRATE (MI) – VENDITA AREA PER OPERAZIONE NON RESIDENZIALE

Si rende nota la vendita di un'area per un'operazione immobiliare nel comune di Segrate a pochi metri dalla MM4 e dall'aeroporto di Milano Linate.

Il terreno edificabile ha una superficie territoriale di 3.290 mq e vi è possibile edificare 4.709 mq.

Le destinazioni urbanistiche ammesse sono: alberghiero, residence (studentati ecc) uffici ed in parte commerciale.



Veduta aerea dell'area



Ipotesi di sviluppo del progetto

## V.E.25 - OMEGNA (VB) – AREA RESIDENZIALE CON FABBRICATI

Si rende nota la vendita di **un'area a destinazione residenziale**, la cui superficie territoriale è di circa 5.700 mq, con presenza di immobili, che venivano utilizzati per l'esercizio di un'attività industriale che ad oggi risulta dismessa da tempo.



Rilievo dell'area



Veduta dell'area e dei fabbricati

I sette fabbricati presenti nell'area in oggetto sono privi di macchinari e/o impianti produttivi in quanto sono stati smantellati e rimossi e hanno una superficie coperta di circa 3.400 mq.

**Il prezzo proposto è di 340.000 €.**



## V.E.24 - CASSANO D'ADDA (MI)- AREA CON CASCINA E PROGETTO IN PIANO DI RECUPERO

Si comunica la vendita di **area con annessi rustici di "cascina lombarda" e pertinenze**, in Cassano d'Adda, all'interno del Parco Adda Nord.

Si tratta di un lotto **multifunzionale** rientrante negli **Ambiti di Rigenerazione Urbana**, che è adiacente alla Strada Provinciale 104, a 5 km dal casello autostradale A4 di Trezzo sull'Adda, a 10 km dal casello autostradale Brebemi di Treviglio, a 8 km dal capolinea metropolitana Linea verde di Gessate e a 6 km dalla stazione di Cassano d'Adda del passante ferroviario.



Localizzazione dell'area

L'area è stata oggetto di **Piano di Recupero** approvato, per cui è stata sottoscritta la relativa convenzione urbanistica.

Dati tecnici: la Volumetria complessiva è di **mc 12.036,89**

Il **prezzo proposto è di € 1.360.000**, comprensivo degli oneri già versati per un ammontare complessivo di € 355.931,72 per il primo **permesso di costruire rilasciato** e per la totalità delle monetizzazioni.

Il progetto prevede due corpi di fabbrica composti da due piani fuori terra e un corpo di fabbrica centrale di quattro piani fuori terra.

Il piano interrato è adibito a box auto e servizi vari

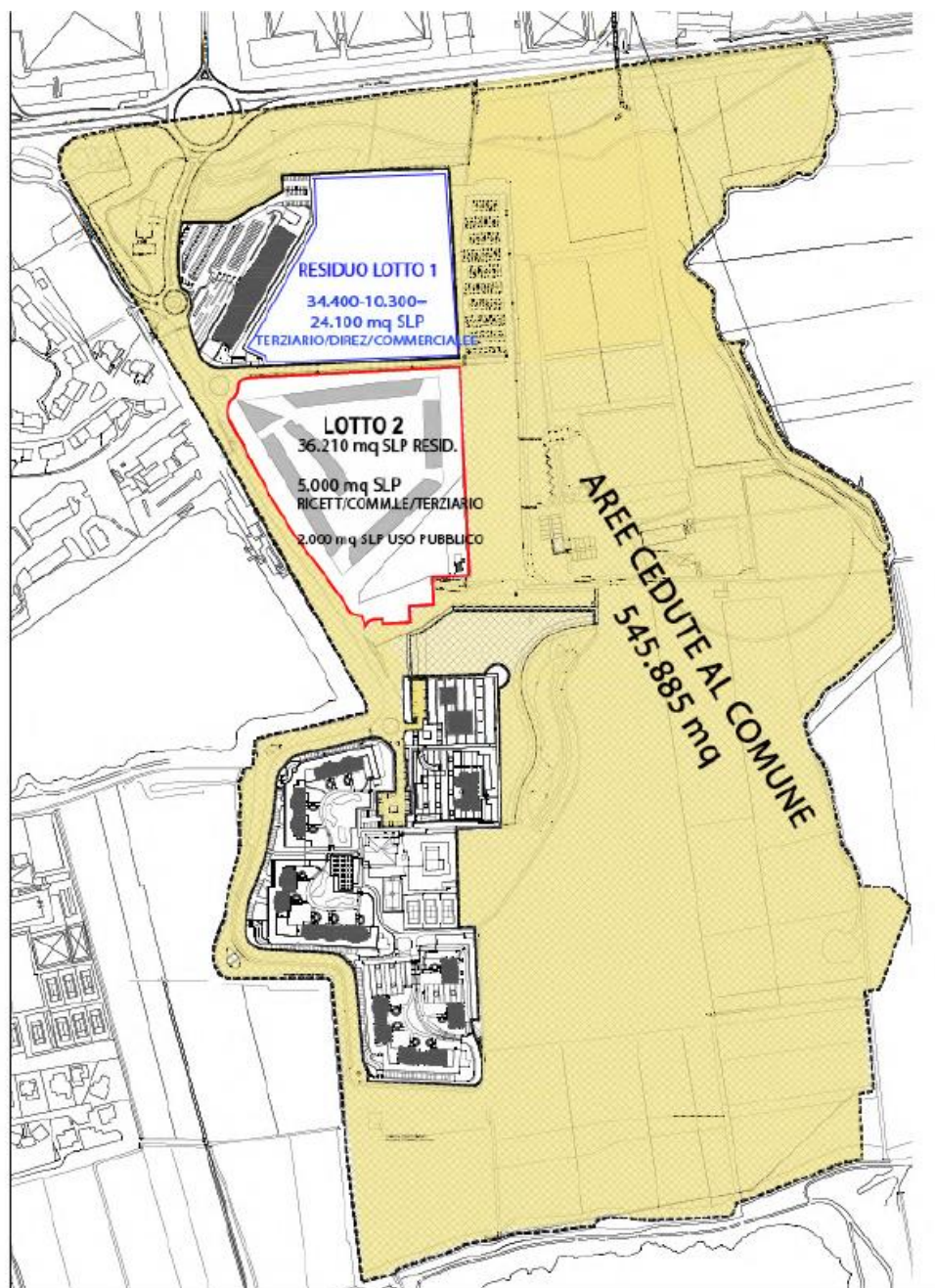
L'area esterna è adibita a parcheggi pertinenziali



Prospettiva per permesso di costruire

## V.E.26 - PIOLTELLO (MI) – AREE PER INIZIATIVA DI SVILUPPO

Nel Comune di Pioltello si rende nota la vendita alcune **aree** relative ad una **iniziativa immobiliare** con le seguenti capacità edificatorie:



Lotto 1  
parzialmente  
edificato

Area residua  
con superficie  
di 34.000 mq  
circa e con  
**Superficie  
lorda  
edificabile di  
24.100 mq**,  
da adibire alle  
funzioni  
terziario,  
direzionale e  
commerciale.

Lotto 2 – da  
edificare con  
superficie di

Area residua  
con superficie  
di 47.000 mq  
circa e con  
**Superficie  
lorda  
edificabile di  
43.210 mq**,  
di cui 36.210  
mq  
residenziale e  
5.000 mq da  
destinare a  
ricettivo,  
terziario e  
commerciale,  
oltre a 2.000  
mq per  
funzione  
pubblica.

## V.E.14 – MILANO – ZONA PONTE LAMBRO – AUTORIMESSA CONVERTIBILE IN RESIDENZA

Si comunica la vendita di una **autorimessa** composta da 25 box auto a Milano, in zona Ponte Lambro, in strada privata, in via Montecassino 9, in un ambito residenziale e nelle immediate vicinanze del centro cardiologico Monzino e su cui sussiste una convenzione urbanistica.

La proprietà avendo sede fuori provincia e Regione intende alienare il bene, in quanto di difficile gestione diretta.



*Localizzazione dell'area*



*Veduta autorimessa*

Al fine di allargare la platea di soggetti interessati la proprietà ha già preso contatti con il Comune di Milano per sondare un eventuale interesse del Comune a modificare la convenzione consentendo il cambio di destinazione d'uso dell'area in diritto di superficie.

Il Comune ha già dimostrato l'apertura a consentire la realizzazione di un edificio residenziale da destinare all'edilizia sociale.



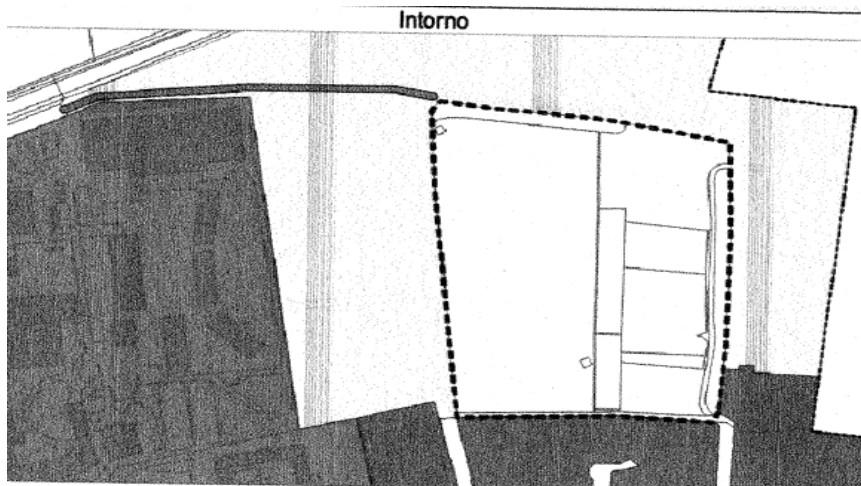
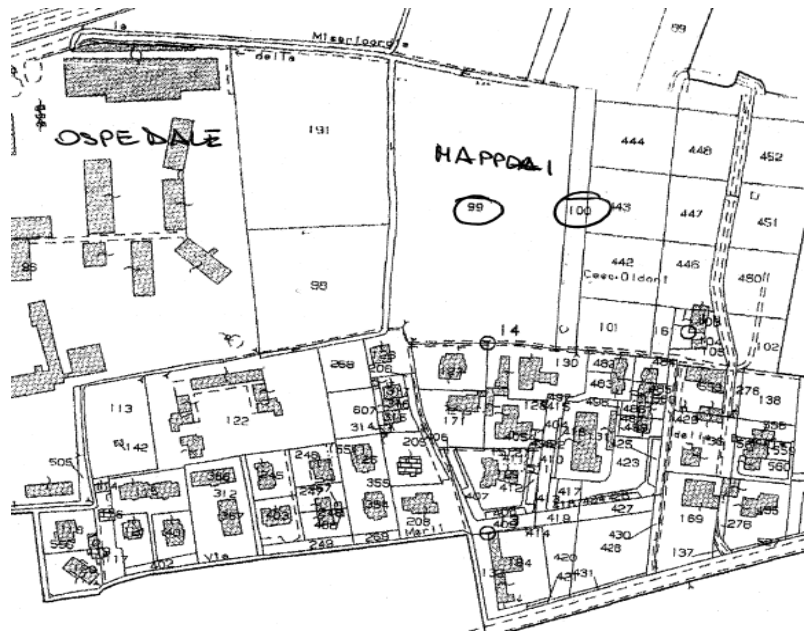
## V.A. 21 – MAGENTA (MI) - AREE IN AMBITO DI TRASFORMAZIONE




Si rende nota la vendita delle aree (terreni dei Mappali 99 e 100) dell'**ambito di trasformazione AT8 del PGT di Magenta**, con localizzazione a monte delle vie Cimarosa e Doninzetti e relativo ad area a nord est del centro abitato, oltre l'ospedale, a nord di insediamento residenziale, circondata da aree agricole.

La Superficie territoriale delle aree è di mq 40.800, con vocazione funzionale relativa a **residenza e destinazioni d'uso compatibili**.

È previsto un indice di edificabilità territoriale di 0,40 mq/mq, con un'altezza di 12 m per una **Superficie lorda di 16.320 mq**.

Sono escluse le funzioni produttive e logistica.



- PROGETTO**
-  Nuova strada esterna al comparto (vincolo preordinato all'esproprio)
- INTORNO ESISTENTE**
-  Aree per Residenza/Servizi
  -  Servizi esistenti (ospedale)

*Inquadramento catastale e urbanistico dei terreni*

## V.A.22 - POZZO D'ADDA

### (MI) – AREE CON PROGETTO PER INIZIATIVA DI SVILUPPO

Si comunica la vendita di **due lotti edificabili** situati nel comune di Pozzo d'Adda (MI), a 2 km dal casello autostradale A4 di Trezzo sull'Adda.

La zona già urbanizzata è dotata di ampi parcheggi ed aree attrezzate.

I lotti si presentano con lo scavo generale, palificazioni e muri di contenimento terra già effettuati.



Il Volume edificabile è pari a mc 2.355 per ciascun lotto.

Sono ammessi quattro piani fuori terra e un piano interrato.

Il **prezzo proposto** è di **450.000 €** per ciascun lotto.

Sono stati pagati gli oneri di urbanizzazione per il permesso di costruire per un ammontare pari a € 44.162,55 per ogni lotto, a seguito di **progetto architettonico e strutturale** già disponibile.

*Veduta aerea dell'area*



## V.A.12 - SANTO STEFANO TICINO (MI) – AREA RESIDENZIALE

Si comunica la vendita di un'area edificabile di circa mq 8200 a destinazione residenziale a Santo Stefano Ticino, nella zona nord est, situata tra via Gorizia e via Monte Nero, a poca distanza dal centro e dai servizi cittadini, dall'autostrada A4 Milano - Torino e a circa 10 km dall'area di Rho Fiera.

Il prezzo di vendita richiesto è di **450.000 €**



*Veduta laterale del progetto di housing sociale*

## V.A. 10 –CAVENAGO D'ADDA (LO) – AREA PER AMBITO PRODUTTIVO E COMMERCIALI

Si rende nota la vendita di un terreno sito in Cavenago d'Adda (LO) in via Ada Negri.

Il terreno, di **superficie pari a mq. 7.920**, è frazionabile anche in più lotti secondo le esigenze dei potenziali acquirenti.

Il lotto è prospiciente la strada provinciale n. 169 ed è inserito nel PGT in Ambiti per Insediamenti Produttivi Extragricoli e Ambiti produttivi, artigianali e commerciali esistenti.



*Veduta aerea dell'area*

È messo a disposizione anche un capannone unico con mensole per carroponete 5 tonnellate, adeguato alla vigente normativa antisismica, al rustico, monocrpo in unico lotto di circa mq. 1.000 (è divisibile in due, uno da mq. 400 e l'altro da mq. 600 circa) + mq. 200 di soppalco con area esterna mq. 1.700 circa.

Tale zona industriale è inoltre particolarmente predisposta per l'insediamento di impianti e attività che trattano rifiuti (i cui critéri localizzativi per la gestione degli impianti rifiuti sono stati resi noti sul sito regionale, ove sono visionabili anche su mappa), in quanto la "Lottizzazione I.CO.GE. sas" rientra nel criterio localizzativo regionale PREFERENZIALE per tutti gli impianti di recupero e smaltimento rifiuti (ciò sulla base dell'aggiornamento del Programma Regionale di Gestione dei Rifiuti)



*Inquadramento urbanistico dell'area*

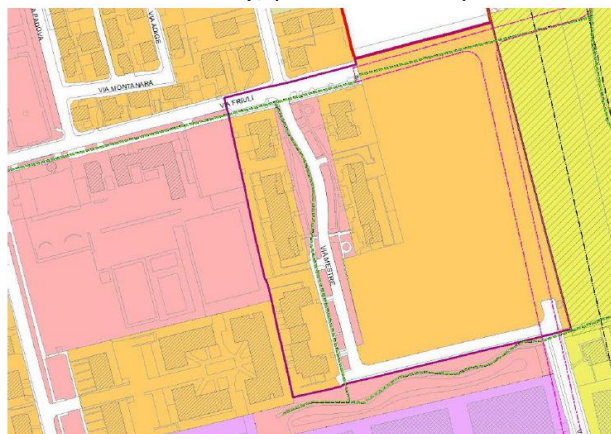


Infatti, è presente un impianto di recupero di rifiuti inerti e a breve si insedierà anche un'azienda specializzata nella raccolta, recupero e smaltimento di rifiuti speciali; nella frazione Soltarico è insediata una discarica di rifiuti urbani e speciali dismessa dal 2015.

*Ingresso al capannone industriale*

### **V.A.15 – VAREDO (MB) – AREA EDIFICABILE PER USO RESIDENZIALE**

Si rende nota la vendita dell'area edificabile sita a Varedo, in via Mestre (frazione Valera), catastalmente definita al foglio 10, mappale 391 di superficie fondiaria (già al netto delle aree in cessione al Comune), pari a 2.714 mq.



L'edificabilità di tali aree è pari a 0,7 mq/mq, per una SLP quindi pari a 1.899,8 mq (compreso 271,4 mq di SLP perequativa obbligatoria).

Il lotto è soggetto a concessione edilizia "convenzionata".

La richiesta economica è 540.000 € (pari a 95 €/mq o 285 €/mq SLP) + iva

## V.A.19 – LOMAZZO (Co) – AREA CON PROGETTO IN AMBITO DI TRASFORMAZIONE

Si rende nota una procedura di vendita di **un'area di trasformazione** localizzata nel Comune di Lomazzo soggetta a **piano attuativo**, per cui è già stato presentato un **progetto** autorizzato. Si tratta di un'area libera e incolta compresa in un tessuto edificato a bassa densità.



### *Inquadramento territoriale dell'area*

La collocazione dell'area è di interesse in quanto rientra in un contesto paesaggisticamente pregevole con affaccio sul Parco della Lura e con la vicinanza con la stazione ferroviaria. La realizzazione degli interventi è soggetta alla presentazione di Piano attuativo e il progetto prevede di concentrare i volumi verso est entro i limiti delle fasce di rispetto per valorizzare gli affacci verso la parte paesaggisticamente più pregevole.



### *Veduta dell'area*



La superficie territoriale è di 3.130 mq e il volume edificabile è di 3.060 mc, con 510,39 mq da destinare a standard.



Il progetto prevede due corpi di fabbrica consistenti in:  
-un edificio in linea;  
-un edificio con una forma che si conclude a profilo curvo, che conferisce dinamicità alla composizione architettonica e che intende ridurre l'impatto visivo dei prospetti.

L'intervento interessa una superficie di circa 1.300 mq, che è destinata ad alloggi con uso di fonti rinnovabili con terrazzi, 30 box e prevede la creazione di una barriera verde

verso il complesso industriale e la valorizzazione degli affacci verso le prospettive paesaggisticamente più pregiate.  
Sono altresì previste le opere di urbanizzazione consistenti in un nuovo tratto stradale di accesso al lotto e le reti dei servizi.

Il terreno è proposto in vendita per 350.000 € trattabili.

## V.A. 16 – VALENZA PO (AL) – AREA IN UN PIANO DI LOTTIZZAZIONE



Si rende nota l'iniziativa immobiliare per l'attuazione di un Piano di Lottizzazione, che riguarda l'area residenziale di nuovo impianto C5B1 SUE, a Valenza Po, in località Mazzucchetto, tra la Strada Mazzucchetto Ceriana, la Collina di Mazzucchetto, la Strada Fontanile e la nuova Strada Provinciale.

*Veduta aerea della città di Valenza Po*

Il progetto del Piano di Lottizzazione approvato, che interessa un'area di superficie territoriale di mq 62.082, prevede la realizzazione di quindici corpi di fabbrica, che si sviluppano su due livelli fuori terra e che sono dotati di autorimessa al piano interrato, per un volume edificabile complessivo di mc 31.041. La superficie da adibire a standard è pari a mq 6.855.

È da valutare la possibilità di orientare il progetto anche verso lo sviluppo di soluzioni abitative per l'abitare sostenibile.



L'opportunità d'intervento in tale ambito del territorio è un'operazione interessante in termini localizzativi ed è di utilità, oltre che per eventuali residenti, anche per proprietari di seconde case, in quanto è inserita in contesto ad alto valore paesistico ed è praticamente equidistante dai tre centri più popolosi del nord-ovest: Milano, Torino e Genova.

*Ipotesi di sviluppo planimetrico dell'area*

È da considerare, inoltre, anche la manifestata disponibilità ad esaminare eventuali proposte di variante da parte della Amministrazione Comunale.

Si esaminano le proposte di acquisto dei terreni interessati dal progetto approvato. È altresì garantito il necessario supporto nell'interfaccia con l'ente locale per l'attuazione del progetto di intervento.

## V.A. 08 –BORGIO DI CHIARAVALLE, FRAZIONE DI MILANO – AREA IN PIANO DI RECUPERO

Si comunica la vendita di un'area edificabile, situata in via San Bernardo, 47, in località Borgo di Chiaravalle, in zona B di Recupero R5.3 con area di pertinenza PR2, su cui sorge il complesso della Cascina Grangia.



*Veduta del Borgo di Chiaravalle*

In tale area, in cui l'attuazione delle opere è disciplinata da un Piano di Recupero approvato, è consentito il recupero ad uso residenziale di tutti i volumi esistenti e crollati, documentati da atti catastali, per una superficie lorda di pavimento massima edificabile pari a circa mq 4.300.

In base al progetto residenziale oggetto del Piano di Recupero, le unità abitative sono state individuate all'interno dell'involucro esterno degli edifici esistenti. Tali appartamenti hanno accesso diretto dalla corte stessa e sono distribuiti su uno o due piani

Le unità poste nel corpo esterno alla corte hanno cantinato collegato. Il complesso edilizio oggetto del progetto riguarda la edificazione di una superficie lorda di pavimento pari a circa mq 4300. L'attuale proprietà della Cascina Grangia, oltre l'area di competenza del Piano di Recupero, si estende sui lati nord/est e sud/est della stessa, per una superficie di mq 45.758 di terreni agricoli dismessi, facenti parte del Parco Agricolo Sud Milano.

All'interno di tali terreni sono già stati reperiti e ceduti al Comune di Milano (mediante sottoscrizione della convenzione urbanistica datata Marzo 2021) terreni pari a mq 23.200 ad assolvimento totale delle superfici previste a "Standard".

Il progetto ha avuto ad ottobre 2024 il parere finale favorevole e la relativa autorizzazione paesaggistica ed attualmente è in istruttoria per l'approvazione finale della Soprintendenza.

Per informazioni rivolgersi a:

- arch. Samanta Ricco (tel. 02.88129588, cell. 331.62.01.640; e-mail [s.ricco@assimpredilance.it](mailto:s.ricco@assimpredilance.it)).

*Il presente documento è stato inviato tramite posta elettronica ad ogni singola impresa.*

*Ricordiamo che è possibile aggiungere e/o modificare gli indirizzi su cui ricevere le nostre notizie, scrivendo a [comunicazione@assimpredilance.it](mailto:comunicazione@assimpredilance.it).*

*La notizia è reperibile dall'8 novembre 2024 sul nostro portale, all'indirizzo [www.assimpredilance.it](http://www.assimpredilance.it)*